



Interreg

Polska-Słowacja

Europejski Fundusz Rozwoju Regionalnego



UNIA EUROPEJSKA



SZLAK KULTURY WOŁOSKIEJ

ZAŁĄCZNIK NR 1: Szczegółowy opis zamówienia

Przedmiot zamówienia: wykonanie (opracowanie graficzne i wydruk), dostawa 6 plansz (każda złożona z awersu i rewersu), które należy zamontować w 4 tablicach edukacyjnych (Zydranowa, Czystogarb, Ustrzyki Górne, Orelec) oraz w 2 bramach karpackich (Wisłok Wielki, Mszana) na Szlaku Kultury Wołoskiej.

Oczekiwania względem Wykonawcy:

1. Opracowanie graficzne i wydruk plansz (każda złożona z awersu i rewersu) do **4** tablic edukacyjnych.
2. Opracowanie graficzne i wydruk plansz (każda złożona z awersu i rewersu) do **2** bram karpackich.
3. Opracowanie graficzne obejmuje również opracowanie 2 map turystycznych „Szlaku Kultury Wołoskiej” do umieszczenia na planszach, w tym:
 - mapy lokalizacji projektu na pograniczu polsko – słowackim,
 - mapy południowej części woj. podkarpackiego, w granicach Programu Interreg V-A Polska – Słowacja 2014 – 2020.
4. Wykonanie tłumaczenia tekstu na język słowacki, angielski. Teksty oraz materiał zdjęciowy na plansze tablic edukacyjnych oraz tablic na bramach karpackich dostarczone zostaną przez Zamawiającego.
5. Dostawa wydrukowanych plansz w miejsca wskazane przez Zamawiającego (miejsca będą ustalone w trybie bieżącym, obszar: województwo podkarpackie, pogranicze polsko - słowackie).
6. Montaż plansz w 4 tablicach edukacyjnych (Zydranowa, Czystogarb, Ustrzyki Górne, Orelec) oraz 2 bramach karpackich (Wisłok Wielki, Mszana).
7. Udzielanie gwarancji na wykonane prace, przez okres realizacji projektu oraz następujący po nim okres trwałości, który obowiązuje przez 5 lat od daty płatności końcowej w projekcie. Realizacja projektu zakończy się 30 października 2018 r.

Założenia do wykonania plansz:

1. Plansze do umieszczania na tablicach edukacyjnych oraz plansze do umieszczenia na tablicach w bramach karpackich:

1) **Wymagania merytoryczne:**

- projekt graficzny plansz powinien nawiązywać do wizualizacji przedstawionej poniżej przez Zamawiającego,
- na planszy powinny znaleźć się następujące informacje:

AWERS:

- a) informacja o współfinansowaniu projektu z Programu Współpracy Transgranicznej Interreg V-A Polska-Słowacja 2014-2020 (1/3 powierzchni tablicy),
- b) logotypy Programu Współpracy Transgranicznej Interreg V-A Polska-Słowacja 2014-2020, Partnerów projektu, Szlaku Kultury Wołoskiej oraz Projektu (przekazać Zamawiający),
- c) mapa pogranicza polsko – słowackiego z zaznaczeniem zasięgu oddziaływania kultury wołoskiej, z podziałem na województwa, kraje (obrys obszaru oddziaływania)
- d) jedno zdjęcie promujące kulturę wołoską (zdjęcie powinno być reprezentacyjne dla tematyki szlaku, wyraźne, proporcjonalne, o rozdzielczości zapewniającej wysoką jakość odbioru)

Projekt „Szlak Kultury Wołoskiej” współfinansowany jest ze środków Europejskiego Funduszu Rozwoju Regionalnego



- tekst około 1500 znaków (ilość znaków może ulec zmianie w zależności od projektu graficznego tablicy), zawierający ogólną informację o szlaku jako całości, przebieg, geneza powstania, zasięg, charakter, itp.
- tekst wykonany w trzech językach: polskim, słowackim i angielskim.
- element graficzny nawiązujący do tematyki Szlaku tj. motyw laski wołoskiej.

Awers – wizualizacja Zamawiającego:

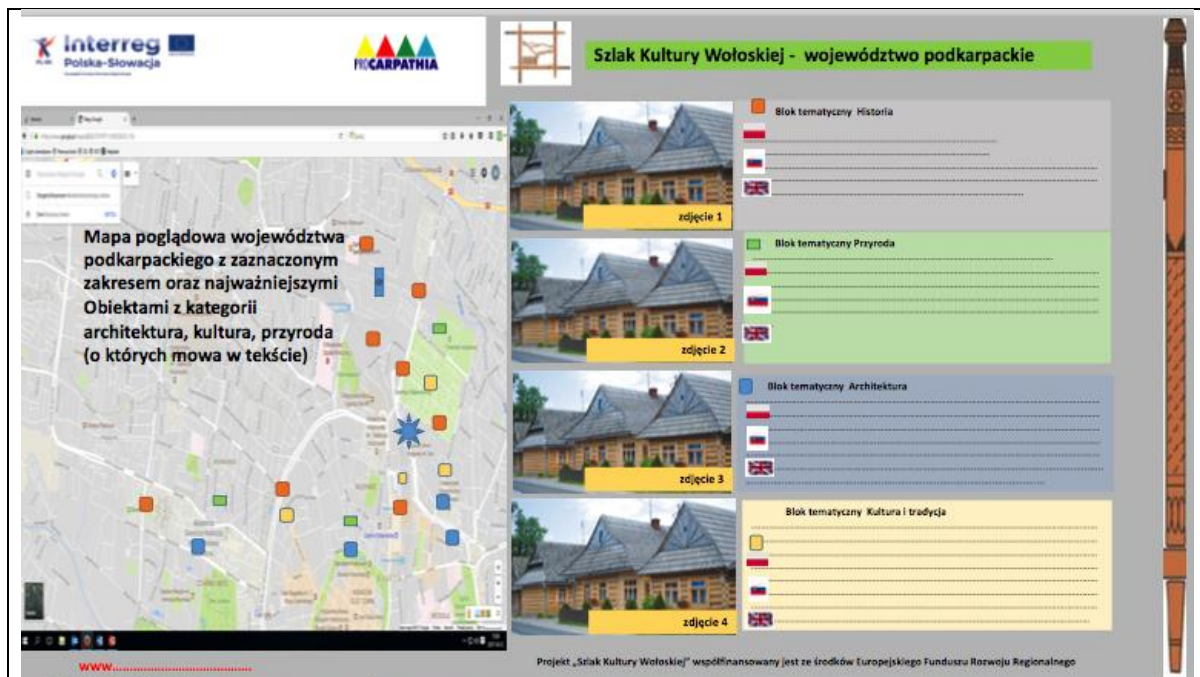


REWERS:

- logotypy: Programu Współpracy Transgranicznej Interreg V-A Polska-Słowacja 2014-2020, informacja o projekcie
 - informacja o współfinansowaniu projektu ze środków EFRR
 - strona www. (zostanie podana przez Zamawiającego)
 - tekst około 2000 znaków, (ilość znaków może ulec zmianie w zależności od projektu graficznego planszy), dla następujących bloków tematycznych:
 - historia wędrówek wołoskich w województwie podkarpackim (ok. 500 znaków)
 - architektura (ok. 500 znaków)
 - kultura i tradycja (ok. 500 znaków)
 - przyroda (ok. 500 znaków),
- na podstawie materiałów merytorycznych przekazanych przez Zamawiającego.
- mapa poglądowa województwa podkarpackiego z zaznaczeniem m.in. następujących obiektów:
 - wsi na prawie wołoskim
 - ekspozycji pasterskich (muzea)
 - hał, polan związanych z wypasem owiec
 - obiektów Szlaku Architektury Drewnianej
 - punktów informacji turystycznej
 - innych, przekazane przez Zamawiającego np. szlaki turystyczne

Rewers – wizualizacja Zamawiającego

Projekt „Szlak Kultury Wołoskiej” współfinansowany jest ze środków Europejskiego Funduszu Rozwoju Regionalnego



2) Wymagania techniczne:

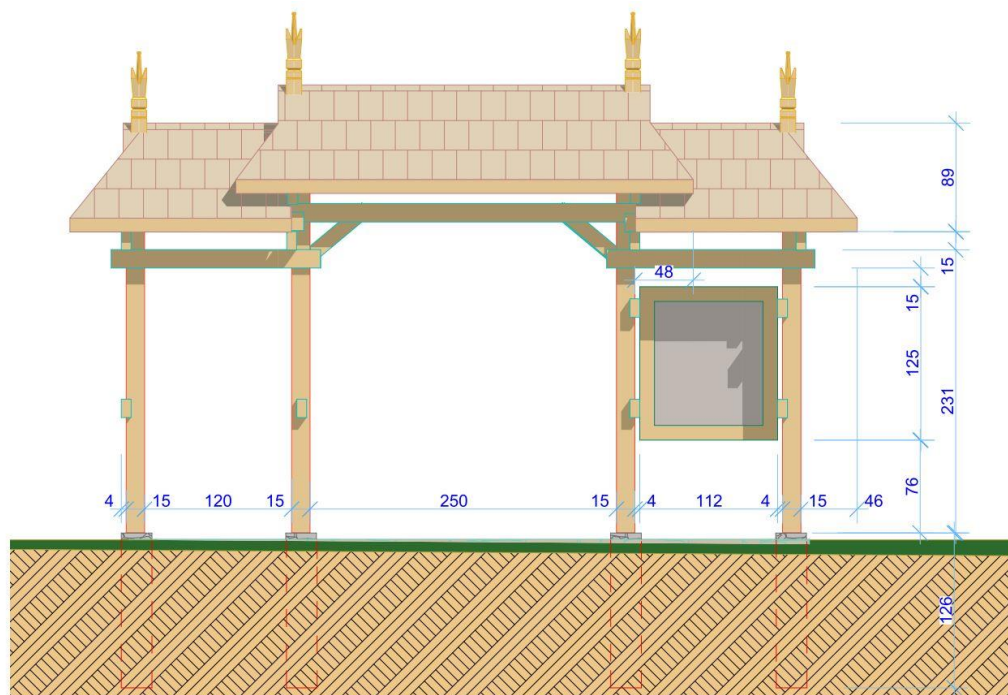
- wymiar około 171x91 cm (z uwzględnieniem około 6 cm ramki) – dla plansz do umieszczenia na tablicach edukacyjnych,
- wymiar około 112x125 (z uwzględnieniem około 6 cm ramki) – dla plansz umieszczanych w bramach karpackich,
- liczba plansz: 4 szt. (każda złożona z awersu i rewersu) dla tablic edukacyjnych; 2 szt. (każda złożona z awersu i rewersu) dla bram karpackich,
- plansza powinna zostać wykonana z płyty kompozytowej, na którą będzie naklejony laminat anty graffiti,
- wydruk UV,
- materiał na planszę powinna cechować wysoka odporność na chemiczne oraz atmosferyczne czynniki, duża wytrzymałość mechaniczna i odporność na uderzenia i odkształcenia, wysoka trwałość.
- Parametry planszy:
 - płyta o grubości około 3 mm, mocowana do płyty OSB
 - co najmniej 5-letni okres trwałości
 - płyta zadrukowana jednostronnie, kolor 4+0
 - laminat anty graffiti

Lokalizacja* tablic edukacyjnych: Zyndranowa, Czystogarb, Ustrzyki Górne, Orelec.

Lokalizacja* bram karpackich: Wiśtok Wielki, Mszana.

*dokładne lokalizacje zostaną przekazane Wykonawcy w toku bieżących uzgodnień.

Szkic poglądowy bramy karpackiej (zamówienie dotyczy wyłącznie wykonania i montażu planszy)

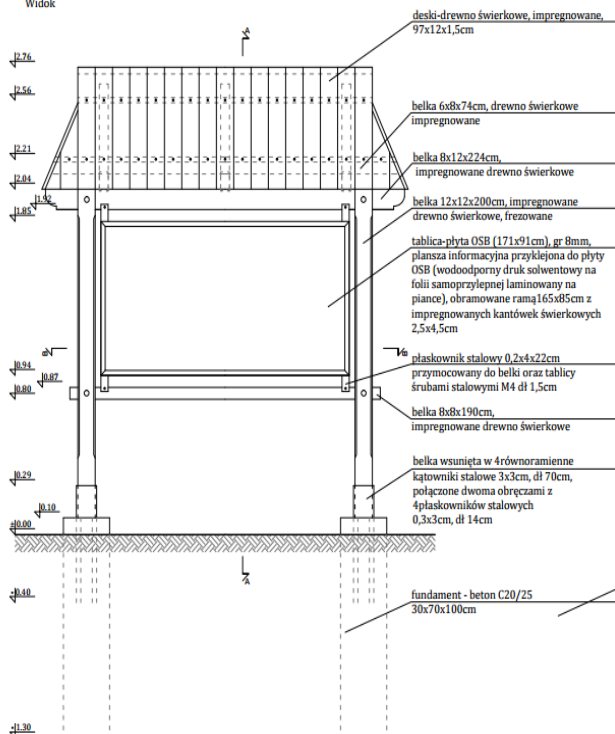


Szkic poglądowy tablicy edukacyjnej (zamówienie dotyczy wyłącznie wykonania i montażu planszy)

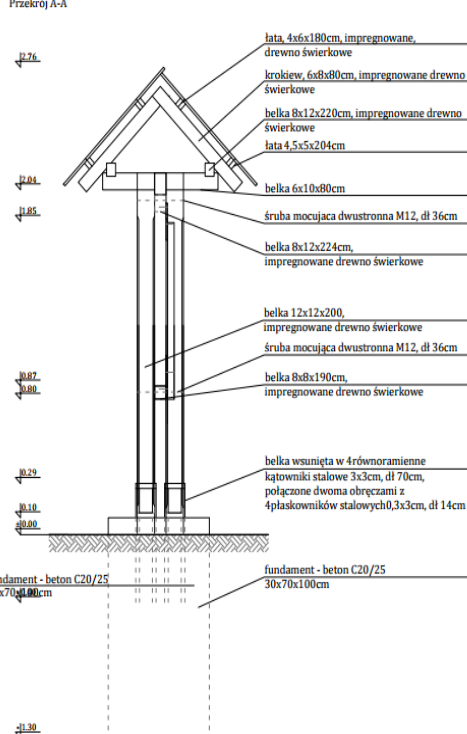
TABLICA EDUKACYJNA / skala 1:20

Zapotrzebowanie na drewno do budowy elementu: 0,2543 m³ (9 szt. x 0,2543 m³ = 2,2887 m³)

Widok



Przekrój A-A



Projekt „Szlak Kultury Wołoskiej” współfinansowany jest ze środków Europejskiego Funduszu Rozwoju Regionalnego